

#CanaveseTour

Bicicletta Passione Territorio

Il progetto dei segmenti #CanaveseTour è nato durante il lock down, ricordando vecchi percorsi di allenamento, con esclusivo obiettivo di far pedalare gli amanti del nostro sport, di qualsiasi età o preparazione atletica, nelle nostre zone, su tratti poco conosciuti, con panorami particolari o legati a qualche chicca storica o di tradizione.

Per evitare di vincolare ad obblighi di partenza o arrivo da una località o a lunghezze di percorsi, si è scelto di disegnare il segmento su **Strava** e lasciare ogni libera interpretazione di come e quando eseguirlo.

Unico vincolo per partecipare alla Challenge è percorrere il segmento stesso, a qualsiasi andatura.

Naturalmente, per chi vuole mettersi in gioco e per i più competitivi, esiste il riepilogo dei segmenti direttamente proposto da Strava, dove ognuno può verificare o meno le proprie prestazioni.

Oltre ad essere caricati su Strava, i segmenti, sono contrassegnati sul percorso con un **simbolo (#C)** alla partenza ed all'arrivo ben riconoscibile.

Anche sull'App Strava il segmento avrà il nome seguito da #CanaveseTour, il che permetterà di identificare meglio il tratto in questione.

L'iniziativa, patrocinata dal comitato provinciale CSAIN, verrà pubblicizzata su varie piattaforme e social.

Per partecipare alla challenge basta iscriversi al gruppo #CanaveseTour su Strava (gruppo libero).

Vi attendiamo sulle strade canavesane alla scoperta di salite semi sconosciute e di scorci inediti dal sabato **18 luglio 2020 a sabato 31 ottobre 2020**.

A fine anno tutti i partecipanti alla Challenge potranno partecipare ad una cena e ricevere un attestato (verrete ampiamente informati sul luogo e la data).

Ricordiamo, se dovesse essercene bisogno, che il traffico sulle strade è aperto e ogni partecipante è tenuto a osservare le norme del **Codice della Strada** e dei decreti relativi all'emergenza sanitaria Covid19.

Il solo obiettivo dei gestori del gruppo è quello di promuovere dei tratti inediti, ogni responsabilità legata alla pratica dell'attività sportiva deve intendersi a carico dei ciclisti che prendono parte all'iniziativa.



#CanaveseTour

#Picapere

#C

01



Distanza	Pendenza media	Altitudine minima	Altitudine massima	Dislivello	Categoria
1,80 km	7%	476 m	605 m	129 m	4



Photo: BeWeB

San Bernardo, Giadrona fr. Cuornè.

Queste frazioni di Cuornè erano famose perché gli abitanti lavoravano la pietra, i *picapere* che con martello e scalpello plasmavano le pietre per i vari usi, dalle soglie delle scale o porte alle lose dei tetti alle pietre da pavimentazione fino alle lapidi tombali.



#CanaveseTour

#Anime

#C

02



Distanza	Pendenza media	Altitudine minima	Altitudine massima	Dislivello	Categoria
5,58 km	4%	803 m	1053 m	250 m	3



Photo: A. Arcà

Traversella - Fondo

Tracciato delle anime, con riferimenti alla pera *dij crus*, famosa pietra delle incisioni rupestri.

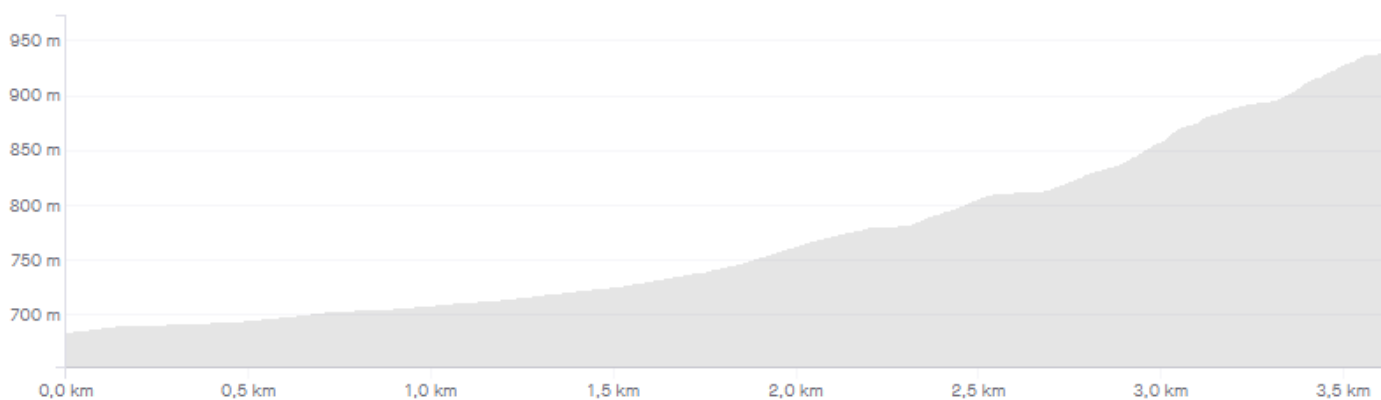


#CanaveseTour

#Tometta

#C

03



Distanza	Pendenza media	Altitudine minima	Altitudine massima	Dislivello	Categoria
3,61 km	7%	683 m	940 m	257 m	3



Photo: Torino Cheese

Trausella Ca' Praudin
Segmento della *tometta* fresca, formaggio tipico di questa zona.

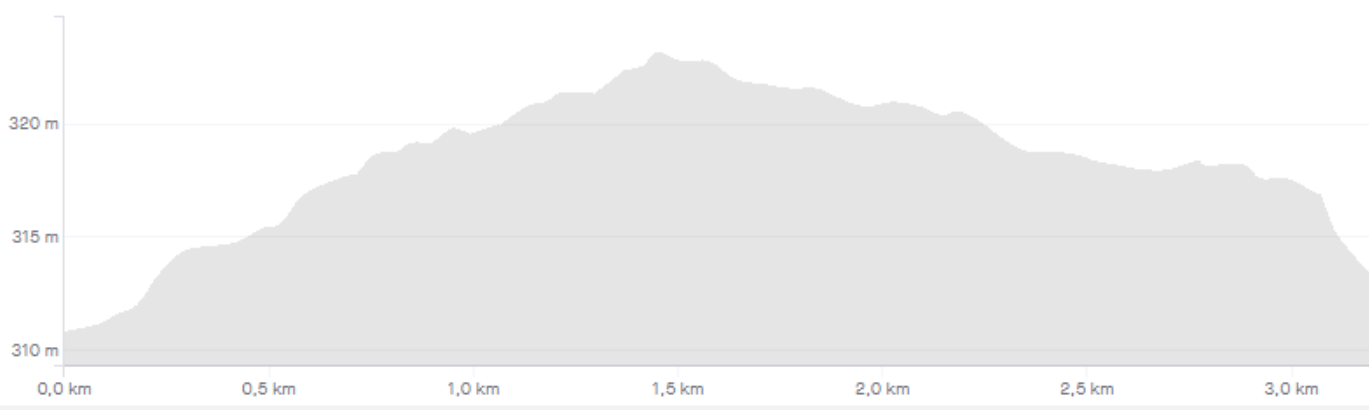
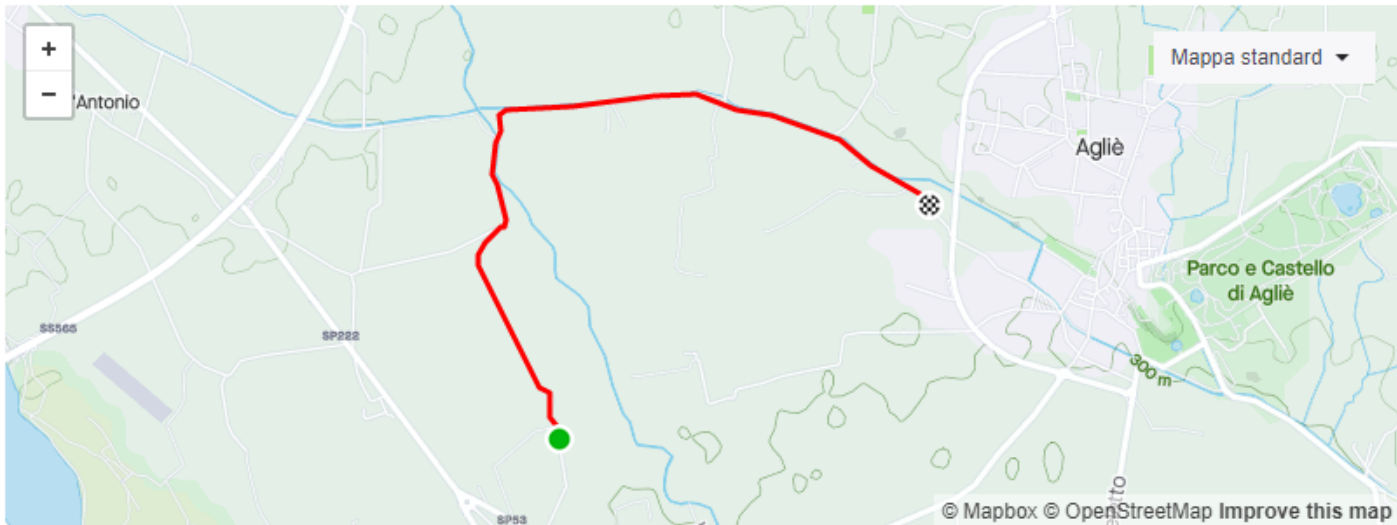


#CanaveseTour

#Sterrato di Violetta

#C

04



Distanza	Pendenza media	Altitudine minima	Altitudine massima	Dislivello	Categoria
3,20 km	0%	311 m	323 m	12 m	0



Photo: Abbonamento Musei Piemonte

Sterrato Mulino Bairo

Nella leggenda fu il gesto eroico di Violetta, la figlia di un mugnaio, a liberare il popolo dalla tirannia. Ribellatasi allo ius primae noctis imposto dal barone (Marchese del Monferrato, signore di Ivrea), Violetta lo uccise con la sua stessa spada.

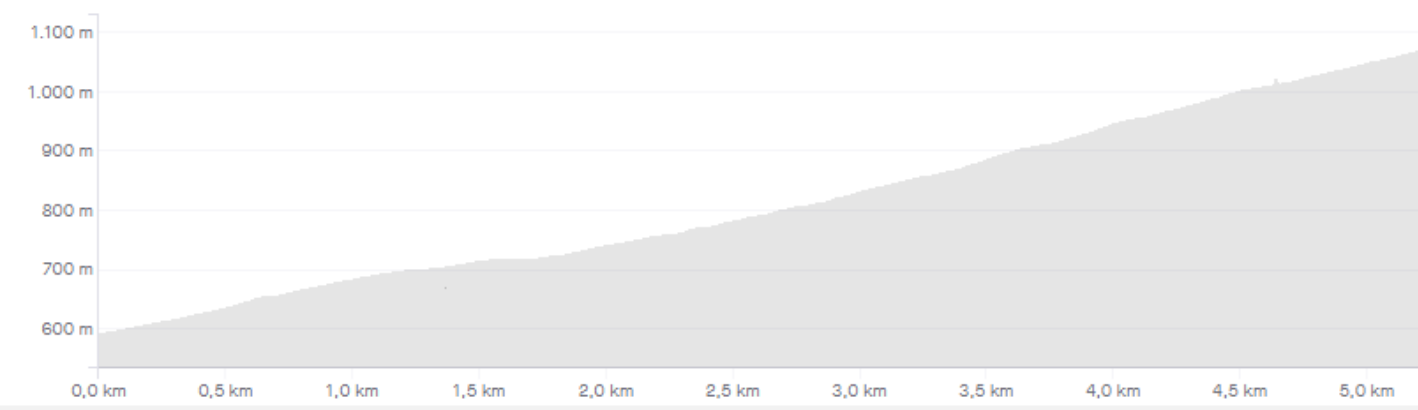
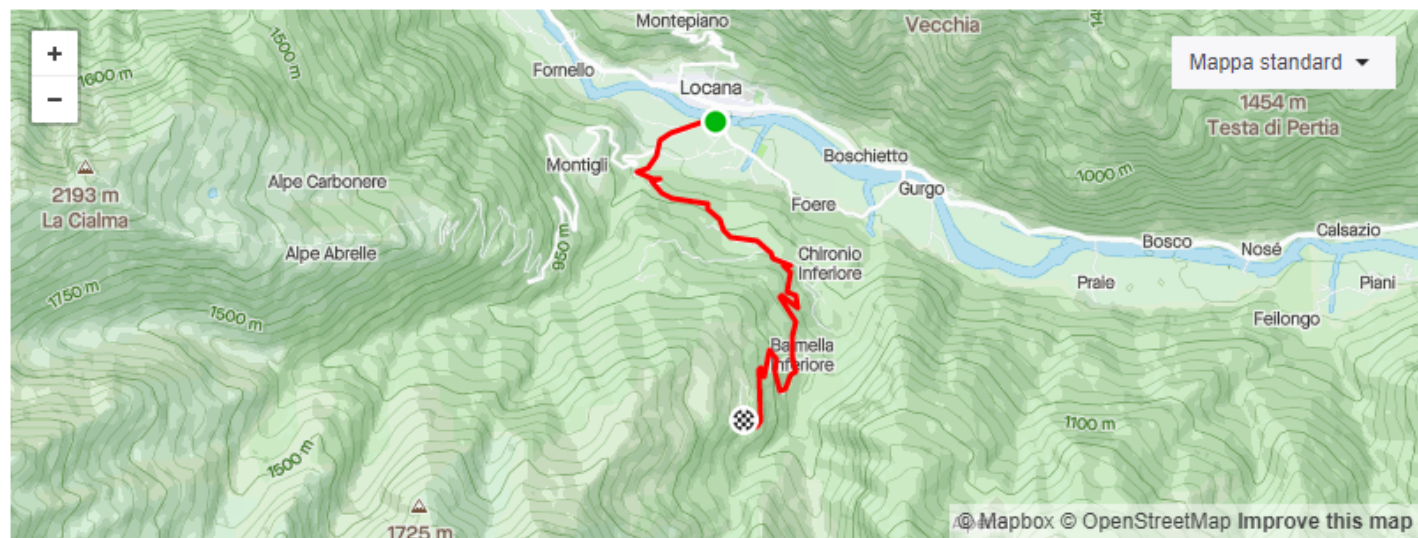


#CanaveseTour

#Libertà

#C

05



Distanza	Pendenza media	Altitudine minima	Altitudine massima	Dislivello	Categoria
5,22 km	9%	593 m	1070 m	476 m	2




Photo: Orco Trekking

Piandemma, fr. Locana.
Segmento del Campanile in libertà la cui caratteristica costruttiva lo pone distante dalla chiesa.

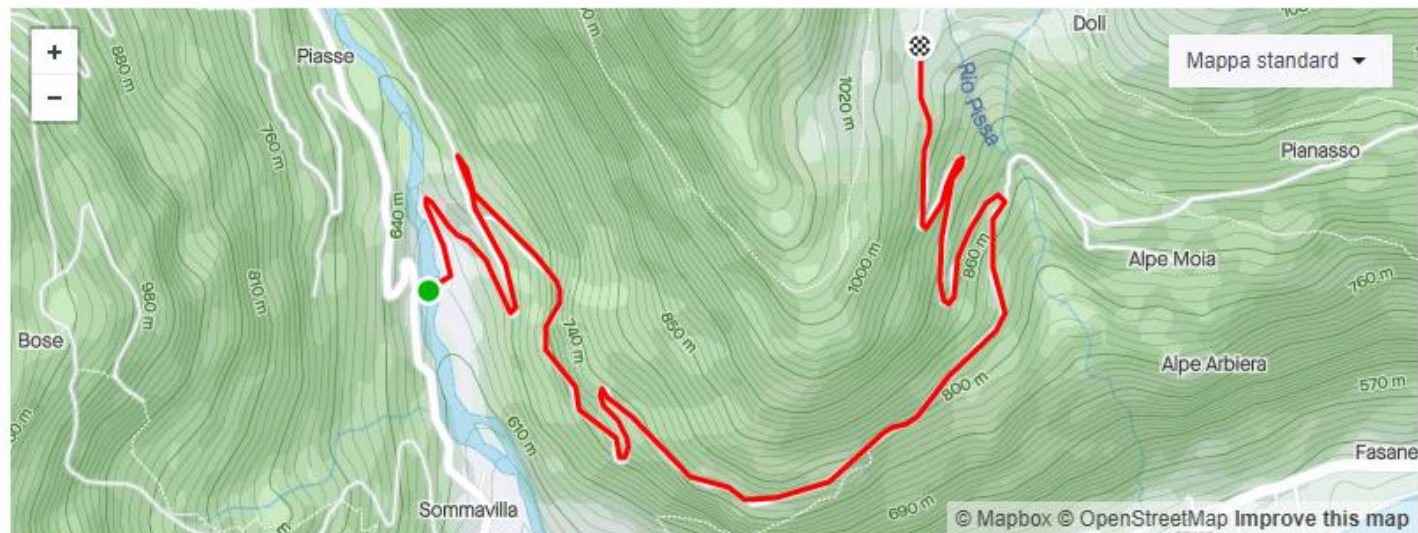


#CanaveseTour

#Fata

#C

06



Distanza	Pendenza media	Altitudine minima	Altitudine massima	Dislivello	Categoria
3,96 km	8%	610 m	947 m	337 m	2



Photo: Gulliver

Frachiamo, fr. Sparone

Segmento della fata. Proprio ad una pietra fuori dell'abitato è legata la leggenda secondo cui una misteriosa "faia", cioè una fata, venne ad abitare a Frachiamo dove lasciò come ricordo la sua minuscola impronta incisa su di un sasso..

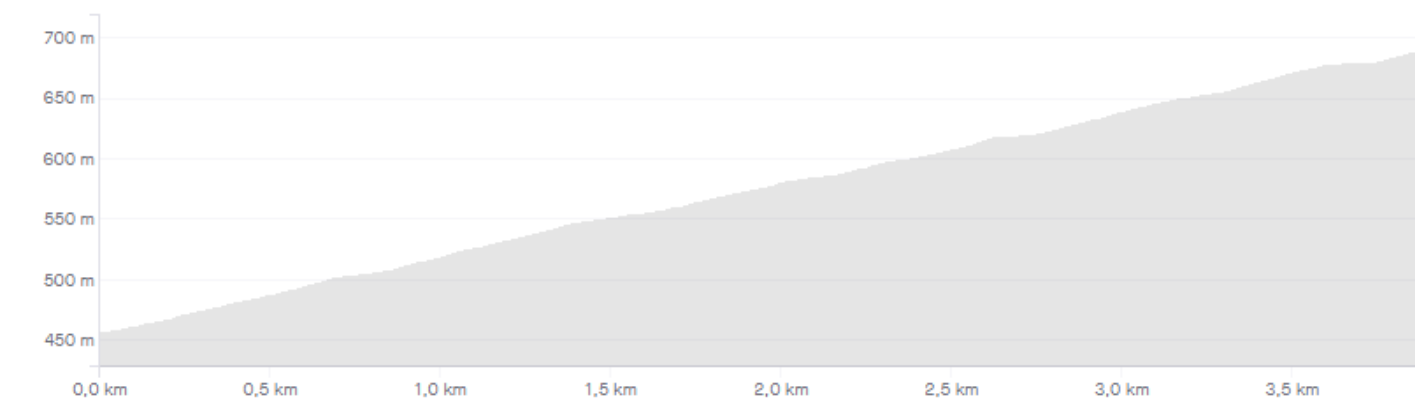
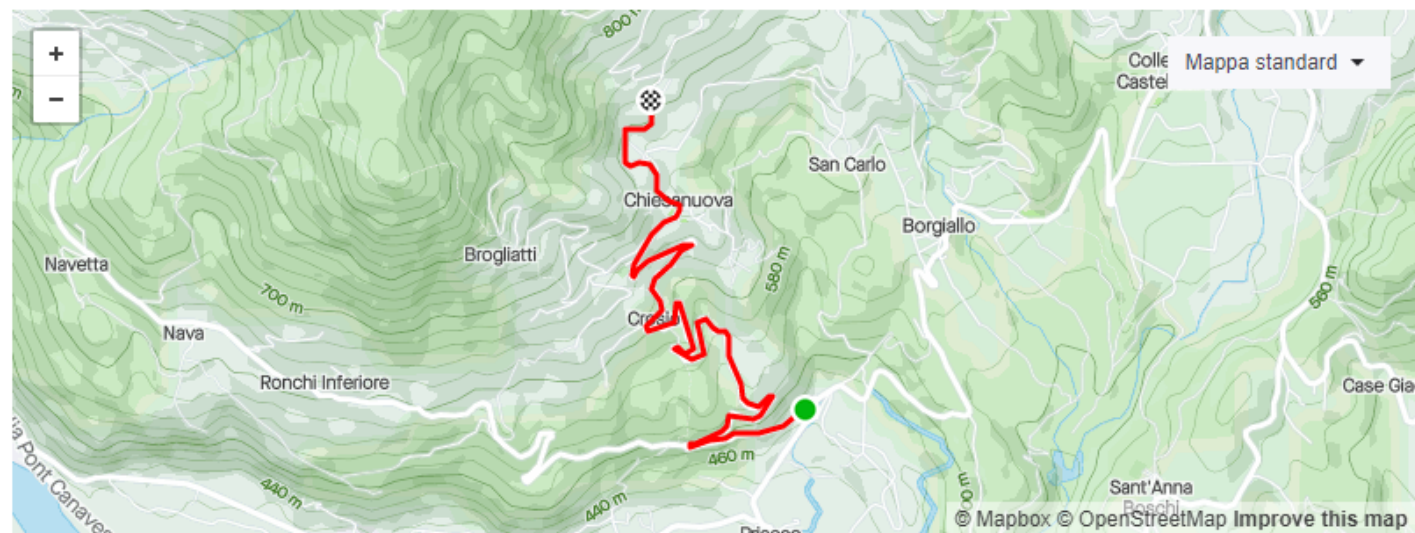


#CanaveseTour

#Eloise

#C

07



Distanza	Pendenza media	Altitudine minima	Altitudine massima	Dislivello	Categoria
3,86 km	6%	457 m	689 m	232 m	3




Photo: arabelleghillo

Chiesanuova

Il segmento di Eloise, la bella dormiente . Il nome della contadina della leggenda legata alla punta Quinzeina.



#CanaveseTour

#Sentinella Longobarda

#C

08



Distanza	Pendenza media	Altitudine minima	Altitudine massima	Dislivello	Categoria
3,84 km	8%	379 m	696 m	317 m	3



Photo: Città e Cattedrali

Pertusio Belmonte

Il percorso della sentinella longobarda. Sulla cima del colle di Belmonte (zona Campass) sorgeva un castrum Longobardo. I Longobardi arrivarono in Canavese dalla Pannonia (Ungheria) nell'ultimo quarto del VI secolo DC fino a circa il 773 Dc (arrivo di Carlo Magno). Il castrum longobardo aveva un avamposto a Pertusio, sulla collina dietro la parrocchia, regione del Castellazzo. Il Castellazzo (verosimilmente una piccola casaforte) è stata inghiottita dalle varie frane scese nei secoli. Il segmento ripercorre in parte quello che poteva essere il vecchio collegamento tra l'avamposto ed il Castrum, con partenza dalla Parrocchia di Pertusio, a sinistra si intravede la frana del Castellazzo ed arrivo all'inizio della strada di ingresso al Campass .

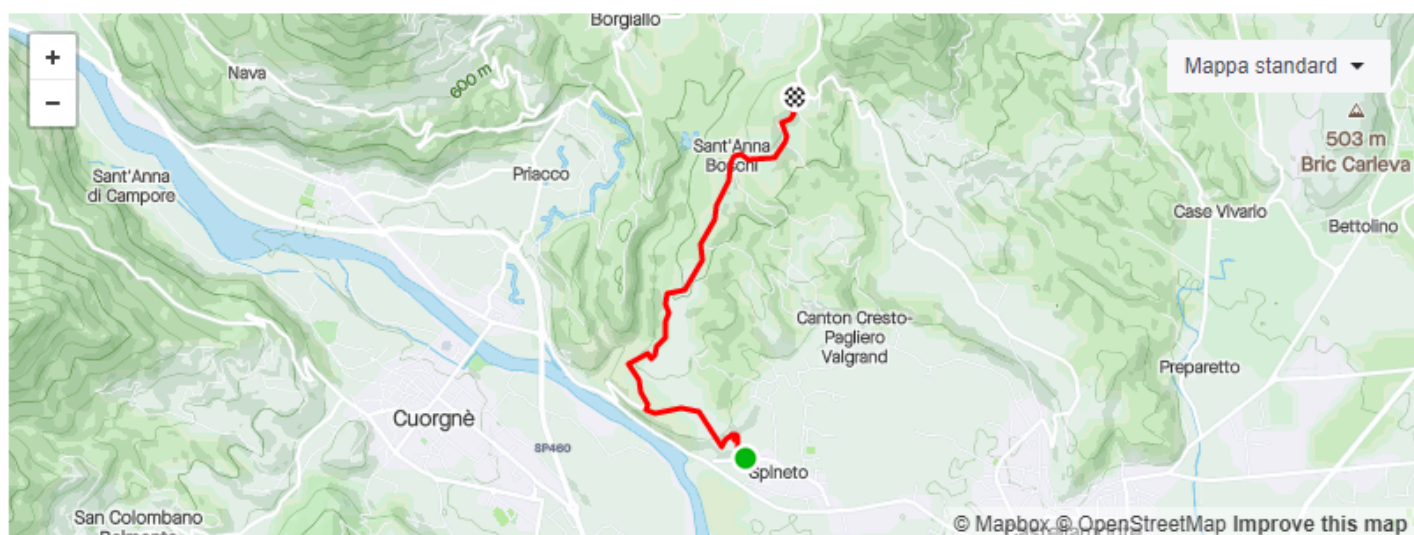


#CanaveseTour

#Tufeja

#C

09



Distanza	Pendenza media	Altitudine minima	Altitudine massima	Dislivello	Categoria
4,53 km	4%	370 m	553 m	183 m	3



Segmento della Tufeja

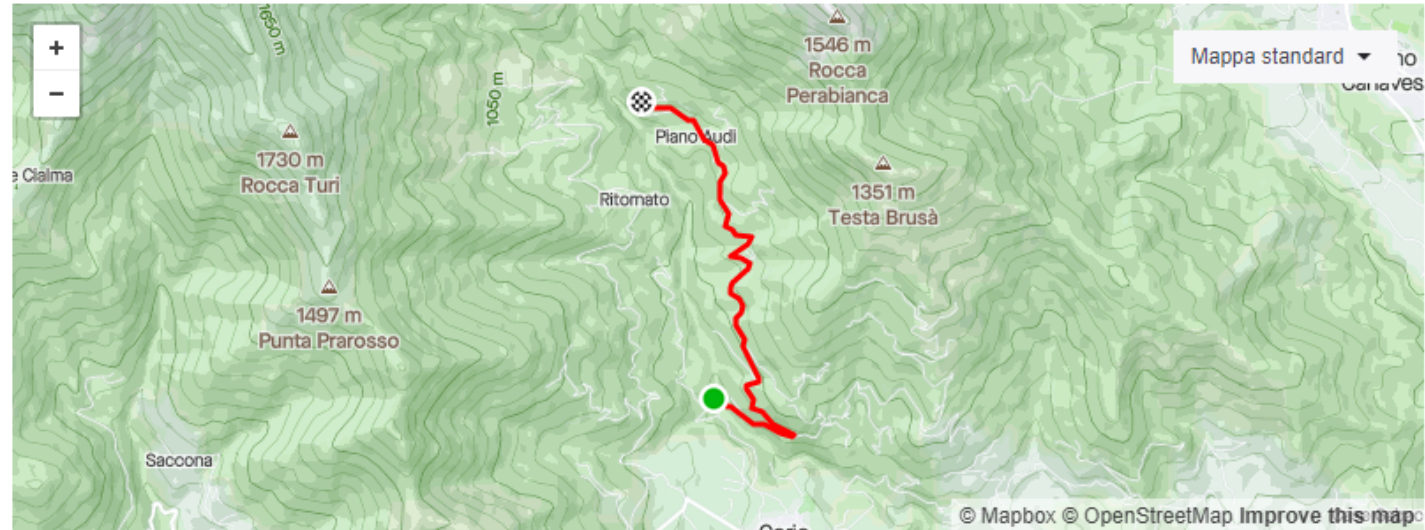
Sant' Anna Passando di fronte alla casa di Boni Silvio, uno degli ultimi professionisti Canavesani, si attraversa la zona ove gli artigiani castellamontesi ricavano la creta per le loro famose Tufeje.



#CanaveseTour

#La via della Canapa

#C 10



Distanza	Pendenza media	Altitudine minima	Altitudine massima	Dislivello	Categoria
4,50 km	6%	614 m	887 m	273 m	3



Pian Audi, fr. Corio
 La via della Canapa. Da Pian Audi partiva un sentiero di collegamento con Rocca e Forno Canavese utilizzato per il trasporto della canapa verso questi mercati.

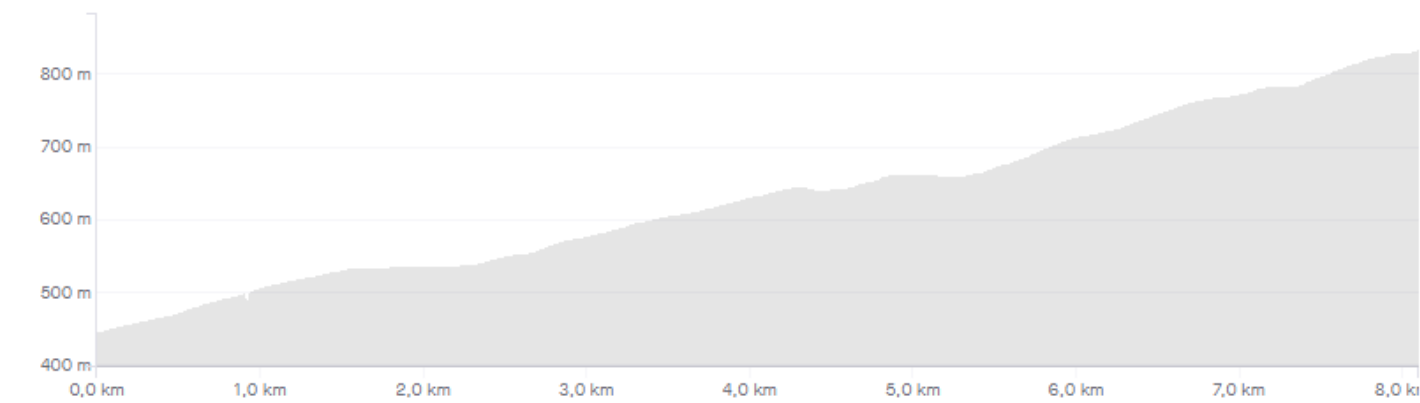
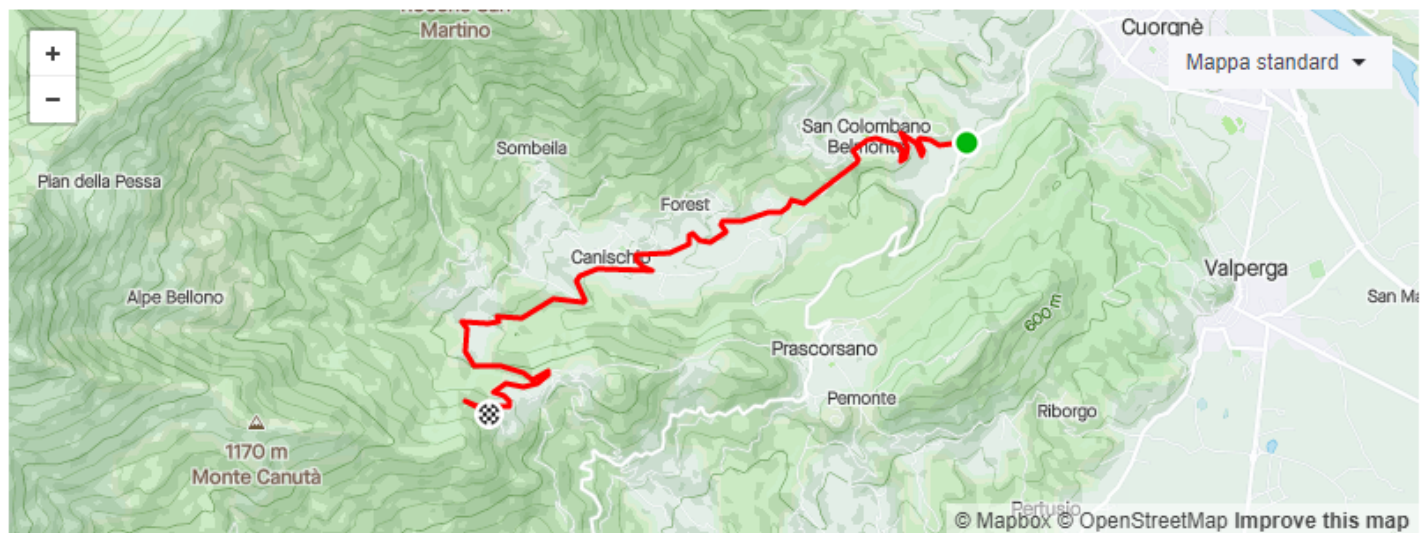


#CanaveseTour

#Buen Ritiro

#C

11



Distanza	Pendenza media	Altitudine minima	Altitudine massima	Dislivello	Categoria
8,10 km	5%	445 m	834 m	389 m	2



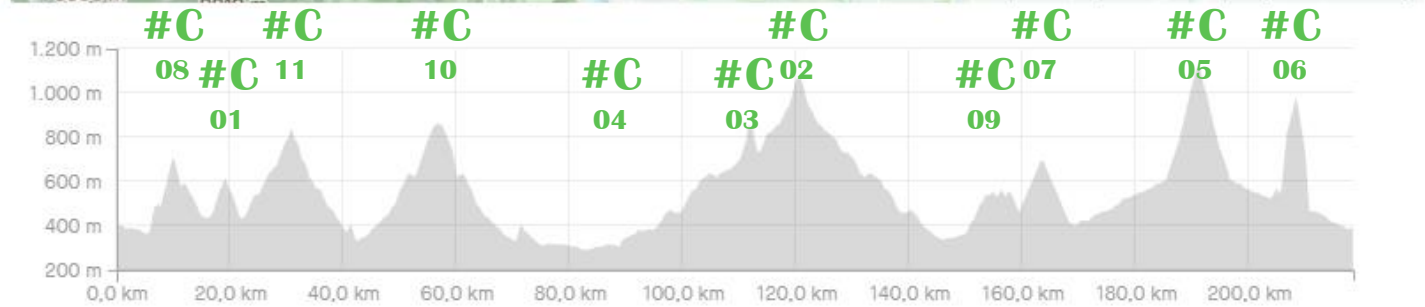

San Colombano-Carella

Segmento della transumanza, dalla piana canavesana verso le baite del Soglio. Il punto di partenza è la sede del ritiro di una squadra professionistica di ciclismo; i suoi atleti hanno eletto questa salita come palestra per rifinire i loro allenamenti.




#CanaveseTour

#Arduinico



Distanza
218,10 km

Dislivello
4555 m



L'unione di tutti gli undici segmenti proposti in una sola uscita. Si lascia la libertà di completare tutti i segmenti nell'ordine voluto. Si consiglia la partenza e l'arrivo da Cuornè (da cui il nome del percorso *Arduinico*) che permetterà il riconoscimento a ciascun ciclista che completerà questa sfida di ricevere l'onorificenza della corte di Re Arduino.

#CanaveseTour

Bicicletta Passione Territorio

#CanaveseTour

Bicicletta Passione Territorio



Link diretti

Gruppo Strava [#CanaveseTour](#)



Pagina FaceBook [#CanaveseTour](#)



Credits: Elisa Z., Giovanni E., Mario G., Vladimir C.